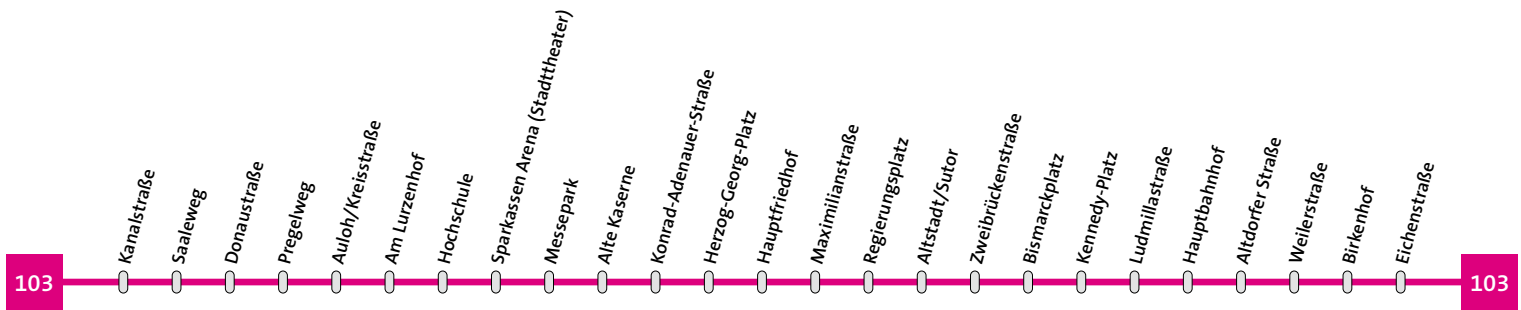


147

Linie 103	Auloh-Altstadt-Hauptbahnhof-Wolgangsiedlung	Montag - Donnerstag
------------------	--	----------------------------

Kanalstraße	21.26	22.26	23.26
Saaleweg	21.27	22.27	23.27
Donaustraße	21.27	22.27	23.27
Pregelweg	21.28	22.28	23.28
Auloh/Kreisstraße	21.29	22.29	23.29
Am Lurzenhof	21.30	22.30	23.30
Hochschule	21.30	22.30	23.30
Sparkassen Arena (Stadttheater)	21.31	22.31	23.31
Messepark	21.32	22.32	23.32
Alte Kaserne	21.33	22.33	23.33
Konrad-Aden.-Str.	21.34	22.34	23.34
Herzog-Georg-Platz	21.34	22.34	23.34
Hauptfriedhof	21.35	22.35	23.35
Maximilianstraße	21.36	22.36	23.36
Regierungsplatz	21.37	22.37	23.37
Altstadt/Sutor	21.39	22.39	23.39
Zweibrückenstraße	21.40	22.40	23.40
Bismarckplatz	21.41	22.41	23.41
Kennedy-Platz	21.42	22.42	23.42
Ludmillastraße	21.43	22.43	23.43
Hauptbahnhof	21.45	22.45	23.45
Altdorfer Straße	21.46	22.46	23.46
Weilerstraße	21.47	22.47	23.47
Birkenhof	21.48	22.48	23.48
Eichenstraße	21.49	22.49	23.49



Linie 103	Wolgangsiedlung-Hauptbahnhof-Altstadt-Auloh	Montag - Donnerstag
------------------	--	----------------------------

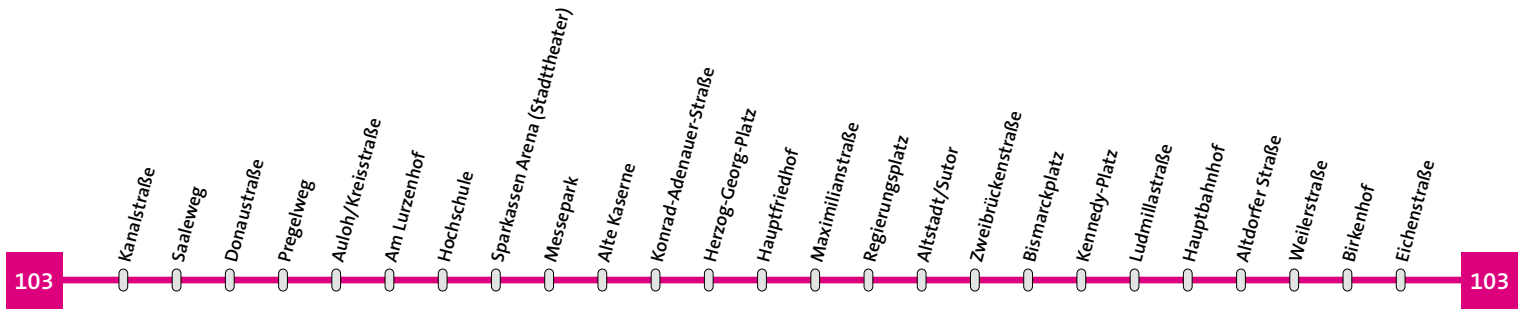
Eichenstraße	21.50	22.50	23.50
Edelweißstraße	21.51	22.51	23.51
Eschenweg	21.52	22.52	23.52
Franz-v.-Kobell-Straße	21.53	22.53	23.53
Clara-Viebig-Straße	21.54	22.54	23.54
Elisabethstraße	21.55	22.55	23.55
Karl-Holzer-Straße	21.55	22.55	23.55
Hascherkeller	21.56	22.56	23.56
Hopfenstraße	21.57	22.57	23.57
Altdorfer Straße	21.58	22.58	23.58
Hauptbahnhof	21.00	22.00	23.00
Ludmillastraße	21.01	22.01	23.01
Kennedy-Platz	21.02	22.02	23.02
Bismarckplatz	21.03	22.03	23.03
Zweibrückenstraße	21.04	22.04	23.04
Altstadt/Mc Donald's	21.05	22.05	23.05
Neustadt	21.06	22.06	23.06
Maximilianstraße	21.07	22.07	23.07
Justizbehörden	21.08	22.08	23.08
Hauptfriedhof	21.09	22.09	23.09
Herzog-Georg-Platz	21.10	22.10	23.10
Konrad-Aden.-Str.	21.11	22.11	23.11
Alte Kaserne	21.13	22.13	23.13
Messepark	21.14	22.14	23.14
Sparkassen Arena (Stadttheater)	21.14	22.14	23.14
Hochschule	21.15	22.15	23.15
Am Lurzenhof	21.15	22.15	23.15
Auloh/Kreisstraße	21.16	22.16	23.16
Pregelweg	21.17	22.17	23.17
Donaustraße	21.18	22.18	23.18
Saaleweg	21.18	22.18	23.18
Kanalstraße	21.19	22.19	23.19



147

Linie 103 Auloh-Altstadt-Hauptbahnhof-Wolfgangssiedlung Freitag/Samstag

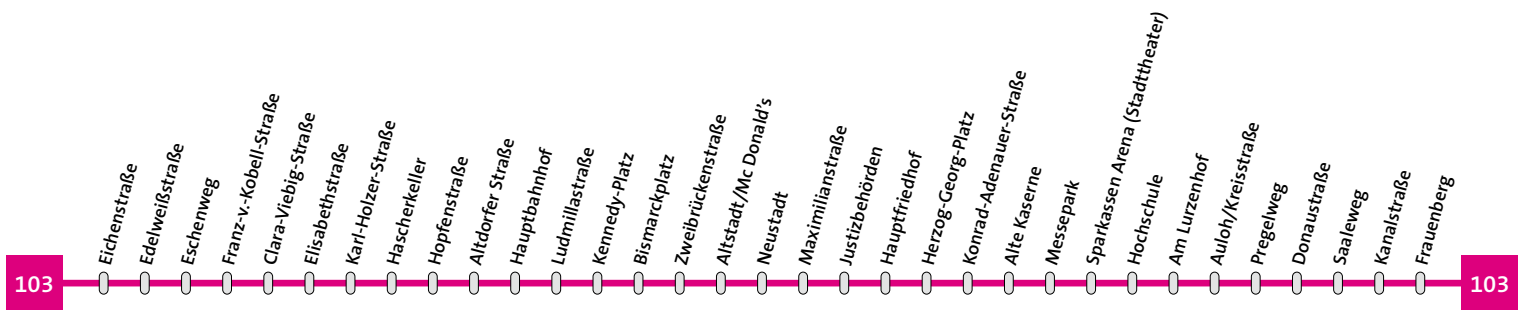
Kanalstraße	21.26	22.26			2.26	3.26	4.26	
Saaleweg	21.27	22.27			2.27	3.27	4.27	
Donaustraße	21.27	22.27			2.27	3.27	4.27	
Pregelweg	21.28	22.28			2.28	3.28	4.28	
Auloh/Kreisstraße	21.29	22.29	23.29	0.29	1.29	2.29	3.29	4.29
Am Lurzenhof	21.30	22.30	23.30	0.30	1.30	2.30	3.30	4.30
Hochschule	21.30	22.30	23.30	0.30	1.30	2.30	3.30	4.30
Sparkassen Arena (Stadttheater)	21.31	22.31	23.31	0.31	1.31	2.31	3.31	4.31
Messepark	21.32	22.32	23.32	0.32	1.32	2.32	3.32	4.32
Alte Kaserne	21.33	22.33	23.33	0.33	1.33	2.33	3.33	4.33
Konrad-Aden.-Str.	21.34	22.34	23.34	0.34	1.34	2.34	3.34	4.34
Herzog-Georg-Platz	21.34	22.34	23.34	0.34	1.34	2.34	3.34	4.34
Hauptfriedhof	21.35	22.35	23.35	0.35	1.35	2.35	3.35	4.35
Maximilianstraße	21.36	22.36	23.36	0.36	1.36	2.36	3.36	4.36
Regierungsplatz	21.37	22.37	23.37	0.37	1.37	2.37	3.37	4.37
Altstadt/Sutor	21.39	22.39	23.39	0.39	1.39	2.39	3.39	4.39
Zweibrückenstraße	21.40	22.40	23.40	0.40	1.40	2.40	3.40	4.40
Bismarckplatz	21.41	22.41	23.41	0.41	1.41	2.41	3.41	4.41
Kennedy-Platz	21.42	22.42	23.42	0.42	1.42	2.42	3.42	4.42
Ludmillastraße	21.43	22.43	23.43	0.43	1.43	2.43	3.43	4.43
Hauptbahnhof	21.45	22.45	23.45	0.45	1.45	2.45	3.45	4.45
Altdorfer Straße	21.46	22.46	23.46	0.46	1.46	2.46	3.46	4.46
Weilerstraße	21.47	22.47	23.47	0.47	1.47	2.47	3.47	4.47
Birkenhof	21.48	22.48	23.48	0.48	1.48	2.48	3.48	4.48
Eichenstraße	21.49	22.49	23.49	0.49	1.49	2.49	3.49	4.49



Linie 103 Wolfgangssiedlung-Hauptbahnhof-Altstadt-Auloh Freitag/Samstag

Eichenstraße	21.50	22.50	23.50	0.50	1.50	2.50	3.50	4.50	
Edelweißstraße	21.51	22.51	23.51	0.51	1.51	2.51	3.51	4.51	
Eschenweg	21.52	22.52	23.52	0.52	1.52	2.52	3.52	4.52	
Franz-v.-Kobell-Straße	21.53	22.53	23.53	0.53	1.53	2.53	3.53	4.53	
Clara-Viebig-Straße	21.54	22.54	23.54	0.54	1.54	2.54	3.54	4.54	
Elisabethstraße	21.55	22.55	23.55	0.55	1.55	2.55	3.55	4.55	
Karl-Holzer-Straße	21.55	22.55	23.55	0.55	1.55	2.55	3.55	4.55	
Hascherkeller	21.56	22.56	23.56	0.56	1.56	2.56	3.56	4.56	
Hopfenstraße	21.57	22.57	23.57	0.57	1.57	2.57	3.57	4.57	
Altdorfer Straße	21.58	22.58	23.58	0.58	1.58	2.58	3.58	4.58	
Hauptbahnhof	21.00	22.00	23.00	0.00	1.00	2.00	3.00	4.00	5.00
Ludmillastraße	21.01	22.01	23.01	0.01	1.01	2.01	3.01	4.01	5.01
Kennedy-Platz	21.02	22.02	23.02	0.02	1.02	2.02	3.02	4.02	5.02
Bismarckplatz	21.03	22.03	23.03	0.03	1.03	2.03	3.03	4.03	5.03
Zweibrückenstraße	21.04	22.04	23.04	0.04	1.04	2.04	3.04	4.04	5.04
Altstadt/Mc Donald's	21.05	22.05	23.05	0.05	1.05	2.05	3.05	4.05	5.05
Neustadt	21.06	22.06	23.06	0.06	1.06	2.06	3.06	4.06	5.06
Maximilianstraße	21.07	22.07	23.07	0.07	1.07	2.07	3.07	4.07	5.07
Justizbehörden	21.08	22.08	23.08	0.08	1.08	2.08	3.08	4.08	5.08
Hauptfriedhof	21.09	22.09	23.09	0.09	1.09	2.09	3.09	4.09	5.09
Herzog-Georg-Platz	21.10	22.10	23.10	0.10	1.10	2.10	3.10	4.10	5.10
Konrad-Aden.-Str.	21.11	22.11	23.11	0.11	1.11	2.11	3.11	4.11	5.11
Alte Kaserne	21.13	22.13	23.13	0.13	1.13	2.13	3.13	4.13	5.13
Messepark	21.14	22.14	23.14	0.14	1.14	2.14	3.14	4.14	5.14
Sparkassen Arena (Stadttheater)	21.14	22.14	23.14	0.14	1.14	2.14	3.14	4.14	5.14
Hochschule	21.15	22.15	23.15	0.15	1.15	2.15	3.15	4.15	5.15
Am Lurzenhof	21.15	22.15	23.15	0.15	1.15	2.15	3.15	4.15	5.15
Auloh/Kreisstraße	21.16	22.16	23.16	0.16	1.16	2.16	3.16	4.16	5.16
Pregelweg	21.17	22.17	23.17	0.17	1.17	2.17	3.17	4.17	5.17
Donaustraße	21.18	22.18	23.18	0.18	1.18	2.18	3.18	4.18	5.18
Saaleweg	21.18	22.18	23.18	0.18	1.18	2.18	3.18	4.18	5.18
Kanalstraße	21.19	22.19	23.19	0.19	1.19	2.19	3.19	4.19	5.19
Frauenberg x)			23.21	0.21	1.21				

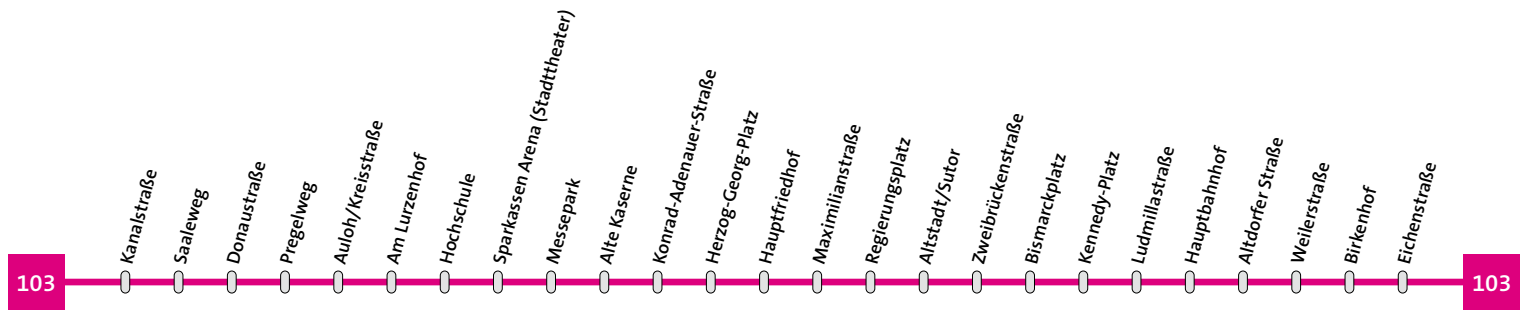
x = bei Bedarf bis Frauenberg (nur zum Aussteigen!)



182

Linie 103	Auloh-Altstadt-Hauptbahnhof-Wolfgangssiedlung	Sonn- und Feiertag
------------------	--	---------------------------

Kanalstraße	21.26	22.26	23.26
Saaleweg	21.27	22.27	23.27
Donaustraße	21.27	22.27	23.27
Pregelweg	21.28	22.28	23.28
Auloh/Kreisstraße	21.29	22.29	23.29
Am Lurzenhof	21.30	22.30	23.30
Hochschule	21.30	22.30	23.30
Sparkassen Arena (Stadttheater)	21.31	22.31	23.31
Messepark	21.32	22.32	23.32
Alte Kaserne	21.33	22.33	23.33
Konrad-Aden.-Str.	21.34	22.34	23.34
Herzog-Georg-Platz	21.34	22.34	23.34
Hauptfriedhof	21.35	22.35	23.35
Maximilianstraße	21.36	22.36	23.36
Regierungsplatz	21.37	22.37	23.37
Altstadt/Sutor	21.39	22.39	23.39
Zweibrückenstraße	21.40	22.40	23.40
Bismarckplatz	21.41	22.41	23.41
Kennedy-Platz	21.42	22.42	23.42
Ludmillastraße	21.43	22.43	23.43
Hauptbahnhof	21.45	22.45	23.45
Altdorfer Straße	21.46	22.46	23.46
Weilerstraße	21.47	22.47	23.47
Birkenhof	21.48	22.48	23.48
Eichenstraße	21.49	22.49	23.49



183

Linie 103	Wolfgangssiedlung-Hauptbahnhof-Altstadt-Auloh	Sonn- und Feiertag
------------------	--	---------------------------

Eichenstraße	21.50	22.50	23.50
Edelweißstraße	21.51	22.51	23.51
Eschenweg	21.52	22.52	23.52
Franz-v.-Kobell-Straße	21.53	22.53	23.53
Clara-Viebig-Straße	21.54	22.54	23.54
Elisabethstraße	21.55	22.55	23.55
Karl-Holzer-Straße	21.55	22.55	23.55
Hascherkeller	21.56	22.56	23.56
Hopfenstraße	21.57	22.57	23.57
Altdorfer Straße	21.58	22.58	23.58
Hauptbahnhof	21.00	22.00	23.00
Ludmillastraße	21.01	22.01	23.01
Kennedy-Platz	21.02	22.02	23.02
Bismarckplatz	21.03	22.03	23.03
Zweibrückenstraße	21.04	22.04	23.04
Altstadt/Mc Donald's	21.05	22.05	23.05
Neustadt	21.06	22.06	23.06
Maximilianstraße	21.07	22.07	23.07
Justizbehörden	21.08	22.08	23.08
Hauptfriedhof	21.09	22.09	23.09
Herzog-Georg-Platz	21.10	22.10	23.10
Konrad-Aden.-Str.	21.11	22.11	23.11
Alte Kaserne	21.13	22.13	23.13
Messepark	21.14	22.14	23.14
Sparkassen Arena (Stadttheater)	21.14	22.14	23.14
Hochschule	21.15	22.15	23.15
Am Lurzenhof	21.15	22.15	23.15
Auloh/Kreisstraße	21.16	22.16	23.16
Pregelweg	21.17	22.17	23.17
Donaustraße	21.18	22.18	23.18
Saaleweg	21.18	22.18	23.18
Kanalstraße	21.19	22.19	23.19

